VZOROVÉ PŘÍČNÉ ŘEZY
M 1:50

VZOROVÝ PŘÍČNÝ ŘEZ km 224,872 500 - km 224,990 000
M 1:50

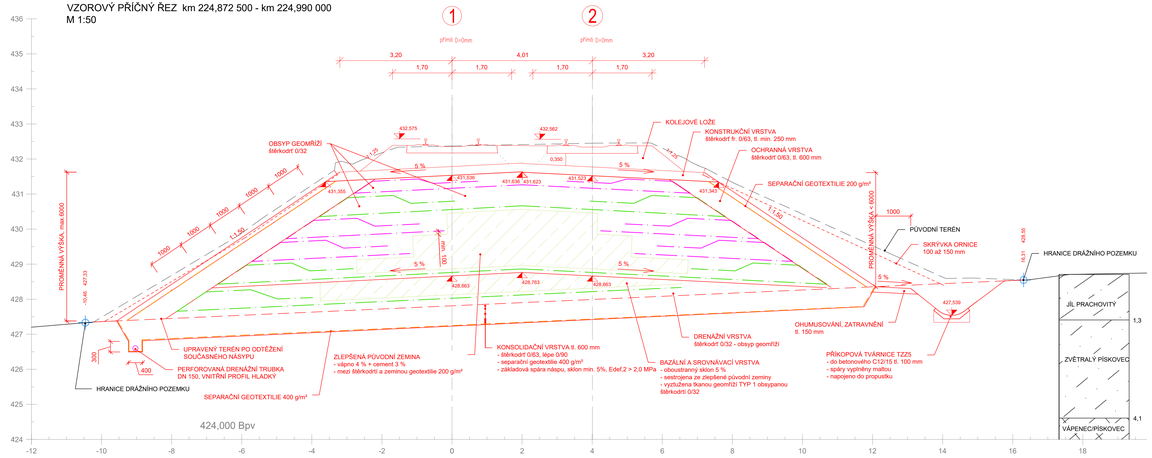

VZOROVÝ PŘÍČNÝ ŘEZ S UMÍSTĚNÍM ZÁKLADOVÉ PATKY TRAKČNÍHO VEDENÍ
M 1:50

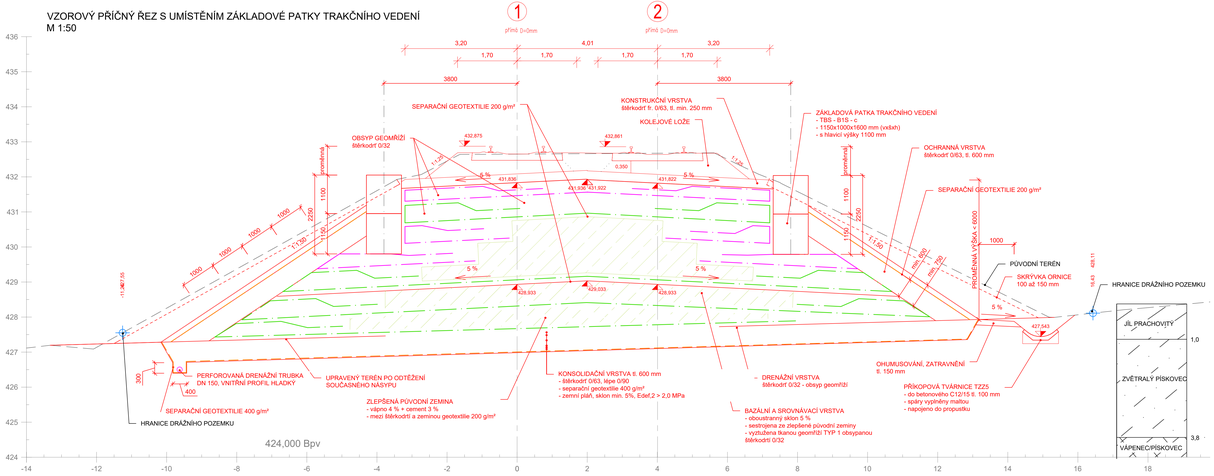

VZOROVÝ PŘÍČNÝ ŘEZ km 224,990 000 - km 225,019 500
M 1:50

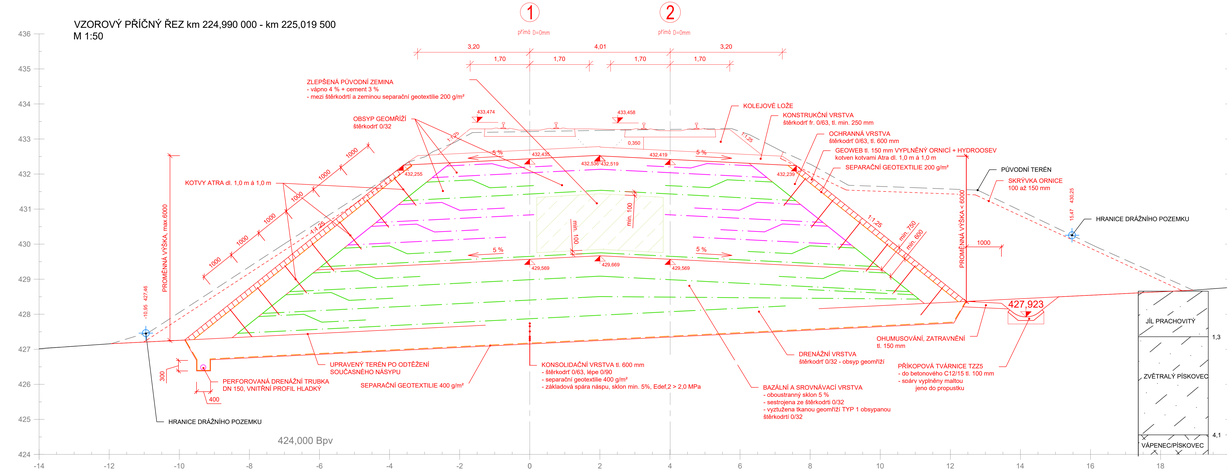

POHLED NA NÁSYP
DETAIL UMÍSTĚNÍ KOTEV PRO GEOWEBY
M 1:100

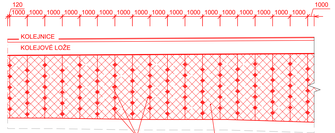

VYSVĚTLIVKY:

- ZLEPŠENÁ PŮVODNÍ ZEMINA, OBALENÁ GEOTEXTÍLIÍ 200 g/m²
- GEOWEB VYPLNĚNÝ ORNICÍ
- VÝZTUŽNÁ GEOMŘÍŽ TYP 1 (tahová pevnost 110 kN/m)
- VÝZTUŽNÁ GEOMŘÍŽ TYP 2 (tahová pevnosT 55 kN/m)
- GEOTEXTILIE
- UPRAVENÝ TERÉN
- SKRÝVKA ORNICE

POZNÁMKY:

- GEOMŘÍŽE BUDOU OBSYPÁNY PO OBOU STRANÁCH VRSTVOU ŠTĚRKODRTI tl. min. 100 mm
- KOTEVNÍ DÉLKA VŠECH GEOMŘÍŽÍ činí min. 3,0 m
- NÁSYP JE VYZTUŽEN DVOUOSÝMI GEOMŘÍŽEMI O TAHOVÉ PEVNOSTI 55 kN/m A 110 kN/m
- KONSTRUKČNÍ VRSTVA BUDE ZHOTOVENA Z RECYKLOVANÉHO MATERIÁLU, KTERÝM BYLY KOLEJE V UPLYNULÝCH LETECH PODBÍJENY
- ŠTĚRKODRŤ 0/63 PRO OCHRANNOU A PODKLADNÍ VRSTVU NESMÍ MÍT OBSAH JEMNÝCH ČÁSTIC VĚTŠÍ NEŽ 9 % PRO ZAROŠENÍ NENAMRZAVOSTI
- ŠTĚRK Z GABIONŮ MŮŽE BÝT VYUŽIT DO POVRCHOVÉ OCHRANNÉ VRSTVY. SMÍŠÍ-LI SE S ŠTĚRKODRTÍ 0/63, OBSAH JEMNÝCH ČÁSTIC MUSÍ BÝT MENŠÍ NEŽ 9 % PRO ZAROŠENÍ NENAMRZAVOSTI
- GEOWEBY BUDOU UKOTVENY KOTVAMI DLOUHÝMI 1,0 m
- MEZI ŠTĚRKODRŤ A POJIVY STABILIZOVANOU ZEMINU JE NUTNÉ UMÍSTIT SEPARAČNÍ GEOTEXTILII 200 g/m²
- ZNÁZORNĚNÍ OK GEOWEBŮ JE POUZE ILUSTRAČNÍ, moderovská skutečnost

001 - PROJEKTOVÁ DOKUMENTACE PO ZAPRACOVANÍ PŘIPOMÍNEK

ZAPRACOVANÉ PŘIPOMÍNKY:
- OPRAVEN NESPRÁVNÝ NÁZEV ZEMNÍ PLÁNĚ, NOVÉ ZÁKLADOVÁ SPÁRA NÁSPU
- OPRAVEN NESPRÁVNÝ NÁZEV VRSTVY POD KOLEJOVÝM LOŽEM, NOVÉ KONSTRUKČNÍ VRSTVA
- V POZNÁMKÁCH UPRAVENO MAXIMÁLNÍ MNOŽSTVÍ JEMNÝCH ČÁSTIC U ŠTĚRKODRTÍ 0/63 DLE PŘEDPISU SŽ S4 NA 9%

Orientační schéma:

Razítko oprávněné osoby:

Podpis: Datum:

Revize:	Datum:	Popis:	Kontroloval:
PD	12.07.2021	Pracovní verze dokumentace k připomínkám	Ing. Dávid Kuczik
001	12.10.2021	Definitivní závěrečná dokumentace	Ing. Dávid Kuczik

Stavebník/Investor:	**Správa železnic, státní organizace**	SPRÁVA ŽELEZNIC
Adresa:	Dlážděná 1003/7, 110 00 Praha 1	
Zástupce investora:	Stavební správa východ	
Adresa:	Nerudova 1, 779 00 Olomouc	

Zhotovitel stavby:	**SAGASTA s.r.o.**	SAGASTA
Adresa:	Novodvorská 1010/14, 142 00, Praha 4 - Lhotka	
Kontakt:	T: +420 261 344 100 E: info@sagasta.cz	
Zhotovitel objektu:	**Projekce IGEO s.r.o.**	Projekce IGEO s.r.o.
Adresa:	Náměstí 28. října 1899/11, 602 00 Brno - Černá Pole	
Kontakt:	T: +420 608 022 175 E: kontakt@igeo.cz	
Hlavní projektant (HIP): Ing. Emil Sipeda Ing. Dávid Kuczik	Odpovědný projektant: RNDr. Mgr. Ivan Paul, Ph.D.	Zpracovatel: RNDr. Mgr. Ivan Paul, Ph.D. Ing. Simona Čechová

Název stavby/akce:	Sanace násypového zemního tělesa Březová nad Svitavou - Svitavy 224,600 - 225,000		Označení ZB-MÖD: SK5180CR1 Označení dokumentace: 120 139
Název části:	Kolejové svršek a spodek		Označení části: D.2.1.1
Název objektu:	Železniční spodek		Číslo objektu/komplexu: SO 01-11-01
Název přílohy:	Vzorové příčné řezy		Číslo přílohy: 2_003
Název díl0 části přílohy:			Paré:
Kraj: Pardubický	Katastrální území: Hradec nad Svitavou [647231]	TUDU: 2002 18	

Stupeň dokumentace:	Datum vypracování:	Formáty:	Měřítko:
DUSP	12.07.2021	14 x A4	1:50

Číslo Stupeň dokumentace Část Podskupina Přílohy Revize
S P D S 1 1 1 0 0 1 2 0 0 1 0 0 0